




Nyckelkod kvarter Visby

Nyckelkoderna består av sex siffror.
De två första visar vilken socken fastigheten
tillhör, mittersiffrorna visar om fastigheten
ligger inom tätort, småort eller utanför dessa.
De två sista siffrorna visar vilket delområde/kvarter
som fastigheten ligger i.

-  Delområdes/kvartersavgränsning nyckelkoder
-  Tätortavgränsning SCB 2015
-  Sockengräns

Namn delområde	Nyckelkod	Namn delområde	Nyckelkod
Follingbo	00	Fjällskivlingen	39
Väte	00	Silikaten	40
Norra Färösund	01	Rävhamnen	41
Haldings	01	Österby	42
Alva församling	01	Skogsholm	43
Centrala innerstaden	01	Hästräs	44
Slottsbacken	01	Visby socken	45
Södra Lummelunda	01	Katrinelund	46
Södra Källunge	01	Flygplatsen	47
Södra Halla	01	Annelund Södra	48
Norra väte	01	Annelund Norra	49
Lotsbacken	02	Strandskogen	50
Gamla Färösund	02	Norderstrand	51
Asarve	02	Kolensvarn	52
Adelsgatan	02	Mullvaden	53
Norra Lummelunda	02	Lännaplan	54
Norra Källunge	02	Korsbetningen	55
Norra Halla	02	Södra Byrummet	56
Centrala delen	03	Palissaderna	57
Mellersta Färösund	03	Östra Länna	58
Centrum	03	Västra Länna	59
Klinten	03	Andersro	60
Vikhagen	04	Hällarna	61
Södra Färösund	04	Säveskolan	62
Hägern	04	Tallunden	63
Domkyrkan	04	Lyckåkerskolan	64
Närs-området	05	Södervärn	65
Biskopshöjden	05	Värnhem	66
Gannarve	05	Lyckåker	67
Norra innerstaden	05	Halsjärnet	68
Västra Färösund	06	Visborgstaden	69
Hammen	06	Kopparsvik	70
Södra innerstaden	07	Krokska dungen	71
Burmeister	08	Västra Furulund	72
Östercentrum	09	Östra Furulund	73
Östergavlar	10		
Botailunden	11		
Lasarettet	12		
St Görän	13		
Solberga	14		
Polishuset	15		
Korpen	16		
Hackspetten	17		
Norrbacka	18		
Norrområdet	19		
Havderlunden	20		
Österhem	21		
Östra Vi	22		
Toppmurklan	23		
Yttre Östra Vi	24		
Smittenslund	25		
Höjerslund	26		
Vitkålen	27		
Tjelvarskolan	28		
Skarphäll	29		
Gurkan	30		
Dillen/Melonen	31		
Hantverket	32		
Förrådet	33		
Telefonen	34		
Bingersvarn	35		
Stjärngatan	36		
Törneqvior	37		
Värme kraften	38		

