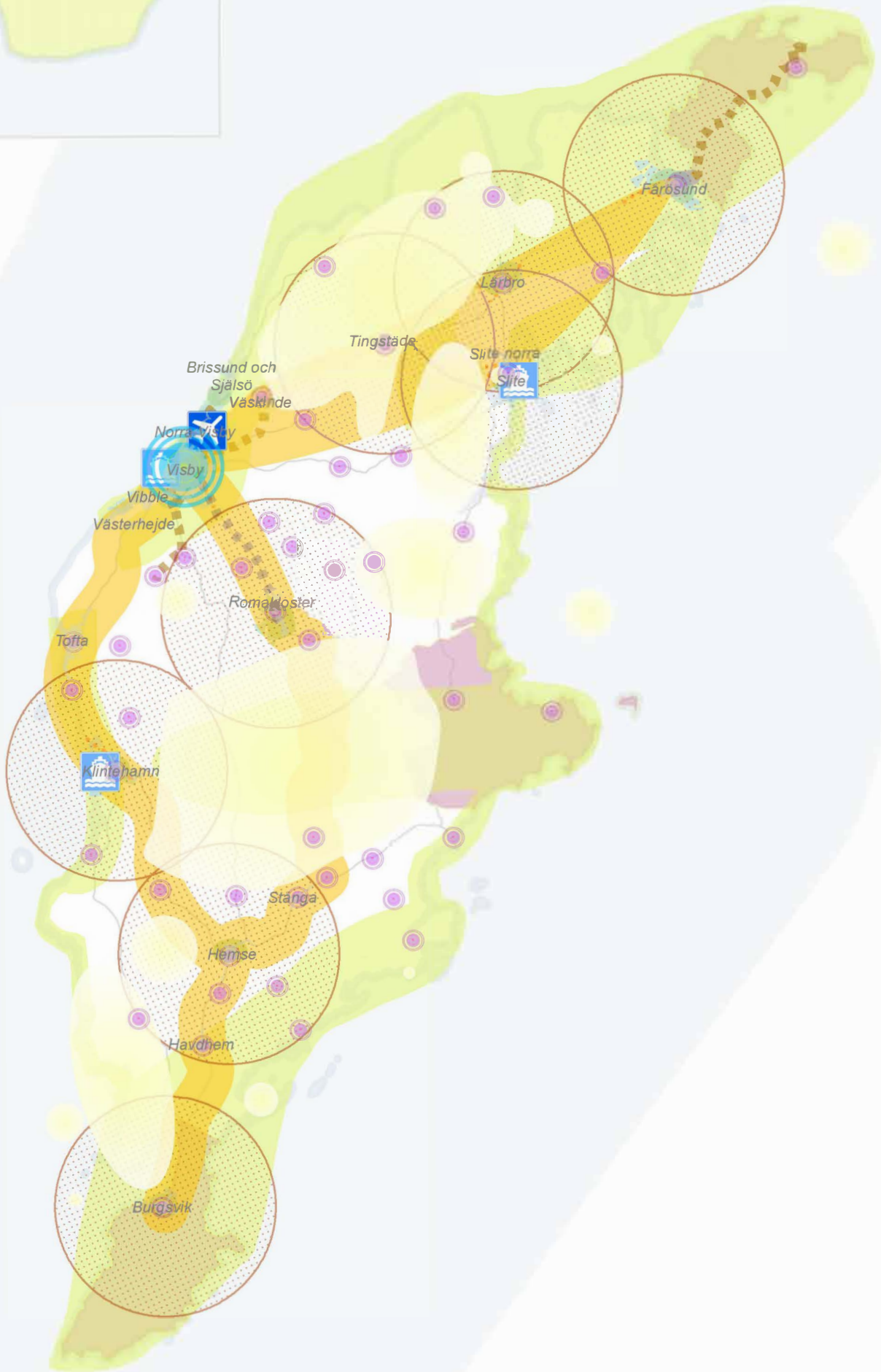


Gotska Sandön

Plankarta Utvecklingsinriktning Samrådsförslag



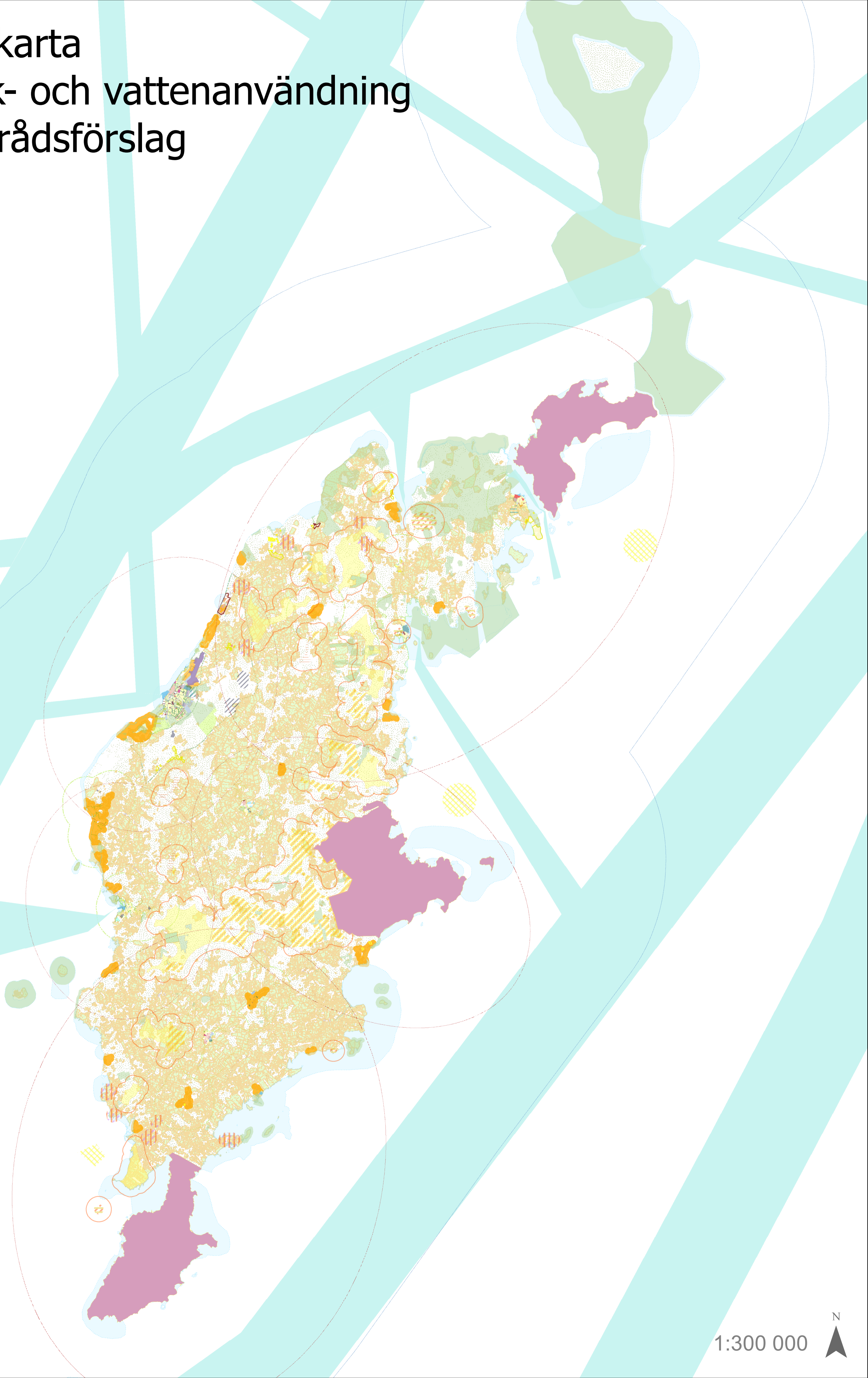
Teckenförklaring utvecklingsinriktning

-  Energiproduktion
-  Utbyggnadsriktning
-  Regioncentra
-  Utbyggnadsområde
-  Fördjupade översiktsplaner
-  Flygplats
-  Hamn
-  Utvecklingsområde för cykeltrafik
-  Förbindelse för kollektivtrafik
-  Förbindelse för cykeltrafik
-  Fast förbindelse
-  Viktig funktion för natur och friluftsliv
-  Viktigt samband för natur och friluftsliv
-  Viktig funktion för natur och friluftsliv
-  Sammanhängande område för natur och friluftsliv

Plankarta

Mark- och vattenanvändning

Samrådsförslag



1:300 000



Teckenförklaring Plankarta Mark- och vattenanvändning

Samrådsförslag Översiktsplan för Gotland 2040

- Gotlands kommungräns
- Delområden
- Aktuella fördjupade översiktsplaner

Teknisk anläggning

- Annan användning, Pågående
- Avloppshantering, Pågående
- Dagvattenhantering, Utvecklad
- Ej specificerad teknisk anläggning, Pågående
- Energiförsörjning, Pågående
- Vindkraft, Område 1
- Vindkraft, Område 2
- Vindkraft, Område 3
- Vindkraft, Område 4
- Vindkraft, Område 5
- Vindkraft, Område 6
- Vindkraft, Buffertzonen 1000 m, Område 7
- Energiproduktion, Pågående
- Energiproduktion, Utvecklad
- Vattenförsörjning, Pågående

Transportinfrastruktur

- Ej specificerad
- Rekreativstråk, Pågående
- Rekreativstråk, Utvecklad
- Rekreativstråk, Ändrad användning
- Huvudstråk i Visby stadskärna, Pågående
- Huvudstråk i Visby stadskärna, Utvecklad
- Huvudstråk i Visby stadskärna, Ändrad användning
- Väg, Pågående
- Väg, Utvecklad
- Väg, Ändrad användning
- Fast förbindels pågående
- Fast förbindelse, Utvecklad
- Fast förbindelse, Ändrad användning
- Annan användning, Pågående
- Annan användning, Utvecklad
- Annan användning, Ändrad användning
- Gång- och cykelväg, Pågående
- Gång- och cykelväg, Utvecklad
- Gång- och cykelväg, Ändrad användning
- Väg, Pågående
- Väg, Utvecklad
- Ej specificerad, Pågående
- Ej specificerad, Ändrad användning
- Farled, Pågående
- Flygplats, Pågående
- Hamn, Pågående
- Hamn, Utvecklad
- Parkering, Pågående
- Resecentrum, Pågående

Natur och friluftsliv

- Grönstråk
- Siktlinje
- Paddlingsled
- Besöksnäring, LIS-område
- Badplats
- Camping
- Motionsslinga
- Naturområde

Grönområde och park

- Odling
- Ej specificerad grönyta
- Grönområde
- Lekplats
- Park

Vatten

- Vattenområde
- Värdefullt havsområde

Mångfunktionell bebyggelse

- <alla andra värden>
- Blandad användning, Pågående
- Blandad användning, Utvecklad
- Blandad användning, Ändrad användning
- Annan användning, Ändrad användning
- Vård, Pågående
- Tillfällig vistelse, Pågående
- Tillfällig vistelse, Utvecklad
- Tillfällig vistelse, Ändrad användning
- Skola, Pågående
- Skola, Utvecklad
- Skola, Ändrad användning
- Besöksanläggning, Pågående
- Besöksanläggning, Utvecklad
- Besöksanläggning, Ändrad användning
- Verksamhet, Pågående
- Verksamhet, Utvecklad
- Verksamhet, Ändrad användning
- Handel, Pågående
- Kontor, Pågående
- Parkering, Pågående
- Begravningsplats, Ändrad användning
- Begravningsplats, Pågående
- Centrum, Pågående
- Centrum, Utvecklad
- Bostäder, Pågående
- Bostäder, Utvecklad
- Bostäder, Ändrad användning
- Mångfunktionell bebyggelse, Pågående
- Mångfunktionell bebyggelse, Ändrad användning

Sammanhängande bostadsbebyggelse

- Besöksanläggning, Utvecklad
- Besöksanläggning, Pågående
- Sammanhängande bostadsbebyggelse, Pågående
- Tillfällig vistelse, Pågående
- Tillfällig vistelse, Utvecklad
- Skola, Pågående
- Bostäder, Pågående
- Bostäder, Utvecklad
- Bostäder, Ändrad användning
- Blandad användning, Ändrad användning
- Blandad användning, Utvecklad

Verksamheter och industri

- Besöksanläggning, Pågående
- Verksamheter, Pågående
- Verksamheter, Utvecklad
- Verksamheter, Ändrad användning
- Företagsområde, Pågående
- Företagsområde, Utvecklad
- Omgivningspåverkande och tillståndspliktig verksamhet, Pågående
- Omgivningspåverkande och tillståndspliktig verksamhet, Utvecklad
- Omgivningspåverkande och tillståndspliktig verksamhet, Ändrad användning

Areell näring

- Jordbruk
- Skogsbruk

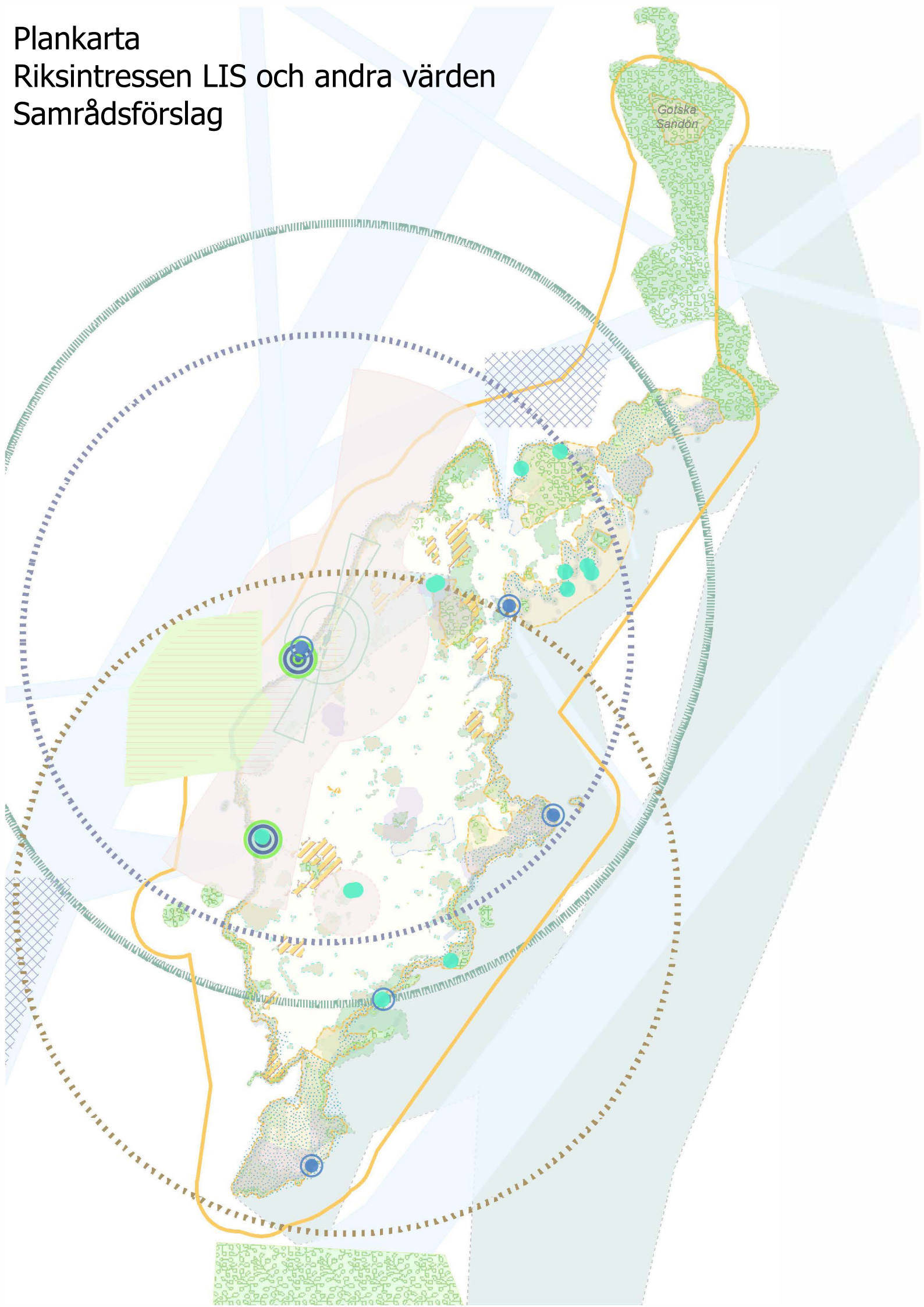
Landsbygder

- Servicenära landsbygd, utvecklad
- Landsbygder Pågående
- Landsbygder Utvecklad
- Landsbygder Ändrad
- Landsbygder med god tillgänglighet, Pågående
- Landsbygder med god tillgänglighet, Utvecklad
- Stadsnära landsbygder, Pågående
- Stadsnära landsbygder, Utvecklad





































Plankarta

Riksintressen LIS och andra värden

Samrådsförslag



Teckenförklaring - Riksintressen

-  LIS - landsbygdsutveckling i strandnära läge
-  Yrkesfiske - Hamnar - Riksintresse - MB 3:5
-  Anläggningar för kommunikation, trafikslag - Hamn - Befintlig
-  Totalförsvarets anläggningar - Påverkansområde för luftrum, yta
-  Totalförsvarets anläggningar - Påverkansområden övrigt riksintresse (2019)
-  Totalförsvarets anläggningar - Påverkansområden riksintressen (2019)
-  Totalförsvarets anläggningar - Påverkansområde för väderradar
-  Totalförsvarets anläggningar - Område med särskilt behov av hinderfrihet
-  Totalförsvarets anläggningar - Sjöövningsområden (2013-09)
-  Totalförsvarets anläggningar - Stoppområde för höga objekt
-  Totalförsvarets anläggningar - Stoppområde för vindkraftverk
-  Totalförsvarets anläggningar - Riksintresse/område av betydelse
-  Natura 2000 - Art- och habitatdirektivet (SCI), Rikstäckande - ej älvar
-  Natura 2000 - Fågeldirektivet (SPA)
-  Högexploaterad kust - Riksintresse
-  Rörligt friluftsliv - Riksintresse MB 4:2
-  Anläggningar för energiproduktion - Vindbruk - Riksintresse, yta
-  Anläggningar för energiproduktion - Vindbruk - Kn ställningstagande, yta
-  Anläggningar för kommunikation, trafikslag - Flygplats - Flygbuller, linje
-  Anläggningar för kommunikation, trafikslag - Flygplats - Flyghinder influensområde, linje
-  Anläggningar för kommunikation, trafikslag - Flygplats - MSA-ytor, linje
-  Anläggningar för kommunikation, trafikslag - Flygplats - Rullbana befintlig, linje
-  Anläggningar för kommunikation, trafikslag - Flygplats - befintliga och framtida
-  Anläggningar för kommunikation, trafikslag - Hamn, preciserad - Befintlig, planerad, utveckling
-  Anläggningar för kommunikation, trafikslag - Sjöfart - Farled, befintliga, planerade
-  Anläggningar för vattenförsörjning - Kn ställningstagande
-  Friluftsliv - Riksintresse MB 3:6
-  Friluftsliv -Riksintresse, Kommunens ställningstagande
-  Naturvård - Riksintresse
-  Naturvård - Kommunens ställningstagande
-  Kulturmiljövård - Riksintresse
-  Kulturmiljövård - Kn ställningstagande
-  Yrkesfiske - Hav
-  Yrkesfiske - Kommunens ställningstagande
-  Fyndigheter av ämnen och material - Detaljavsgränsat
-  Fyndigheter av ämnen och material - Kn ställningstagande